

SCHEDA ANALISI ALBERO

N° pianta	18288
Specie vegetale	<i>Pinus pinea</i>
Classe propens. cedim.	D
Data analisi	27 Dicembre 2024
Sito d'intervento	Parco Arbostella Salerno (SA)
Tipo di impianto	Filare
Area di radicazione	Costipata, pavimentazione laterale
Diametro a 130 cm	56 cm
Classe altezza	8-10 m
Larghezza chioma - classe	5-10 m
Altezza 1° palco	4,5 m
Rapporto H/D (altezza/diametro)	16
Posizione	Intermedio
Vigore	Scarso
Fase morfofisiologica	Adulto (7-8)



ANALISI VISIVA: indicazione dei difetti strutturali dell'albero se rilevati

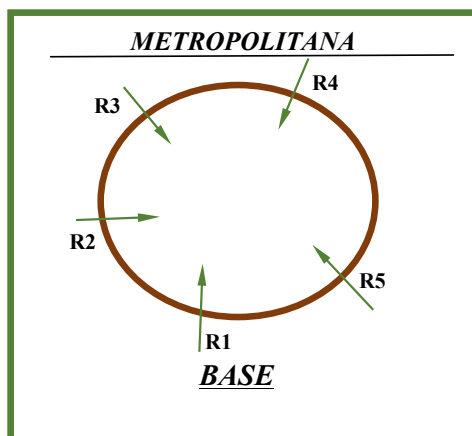
Colletto	Allargato;
Radici	Radici affioranti, radici decorticate, radici strozzanti, scavi a distanza <2 m;
Fusto	Ferita in chiusura, ferita/e aperta, inclinato, monconi;
Chioma	Asimmetrica, strobili maturi, presenza di (<i>Toumeyella parvicornis</i>);
Branche	Codominanti, ferita aperta, ferita in chiusura, monconi;
Rami	Secco fisiologico, secco rilevante;
Note	Colletto interrato 10 cm.

ANALISI STRUMENTALE: valori rilevati in campo; Resi IML PD500 (Rn e Fn) – Alla base(R) e al Fusto (F)

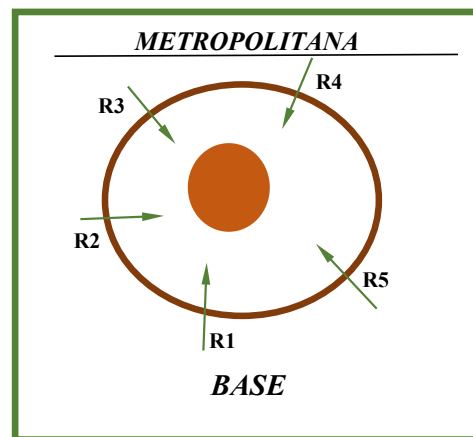
	R1	R2	R3	R4	R5
<i>h da terra - cm</i>	5	5	5	5	5
<i>n° file – measurement n°</i>	17	18	19	20	21
<i>diametro - cm</i>	70	70	70	70	70
<i>punto di analisi*</i>	C/R	C/R	C/R	C/R	C/R
<i>velocità di avanzamento ago</i>	4	4	4	4	4
<i>angolo di misurazione °</i>	-36	-32	-37	-41	-32

*C colletto, C/R colletto verso radici, R radici, F fusto, B branca, CR cordone radicale

INDICAZIONE DEI SONDAGGI ESEGUITI



**RAPPRESENTAZIONE EVENTUALE
INDICATIVA DEI DIFETTI E DELLE CAVITÀ
RILEVATE**



CONCLUSIONI E NOTE OPERATIVE

Risultati strumentali: **presenza di apprezzabili anomalie strumentali nell'area radicale al di sotto del colletto;**

Rapporto tra altezza e diametro (H/D): **(16) sufficiente;**

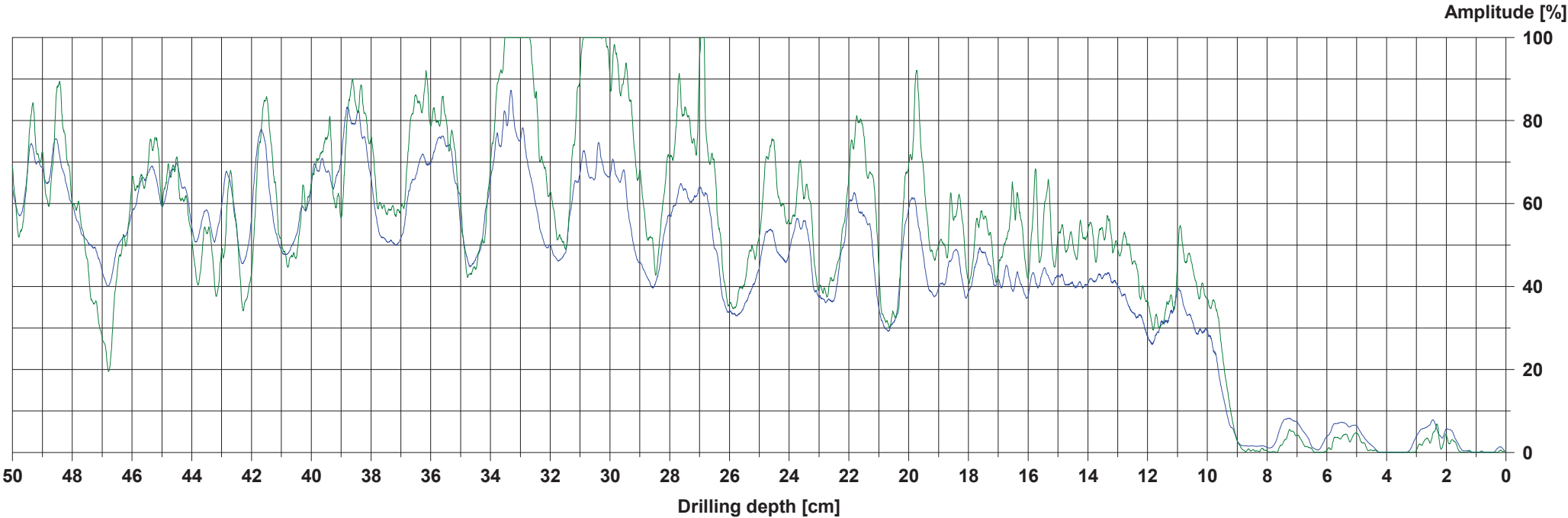
Propensione al cedimento: **ESTREMA;**

Classe di propensione al cedimento - graduatoria S.I.A. (Società Italiana di Arboricoltura): **D**

Il soggetto arboreo presenta gravi anomalie morfologiche e strumentali complessive, pertanto al fine di rendere sufficientemente sicura la fruizione dei luoghi in oggetto l'albero dovrà essere abbattuto e sostituito con altra essenza arborea/arbustiva maggiormente adatta al sito.

Measuring / object data

Measurement no.:	17	Speed	: 2500 r/min	Diameter:	
ID number	:	Needle state:	ok	Level	:
Drilling depth	: 50,00 cm	Tilt	: -36°	Direction:	
Date	: 08.01.2025	Offset	: 88 / 266	Species	:
Time	: 10:14:20	Avg. curve	: off / off	Location	:
Feed	: 150 cm/min	Name	:		

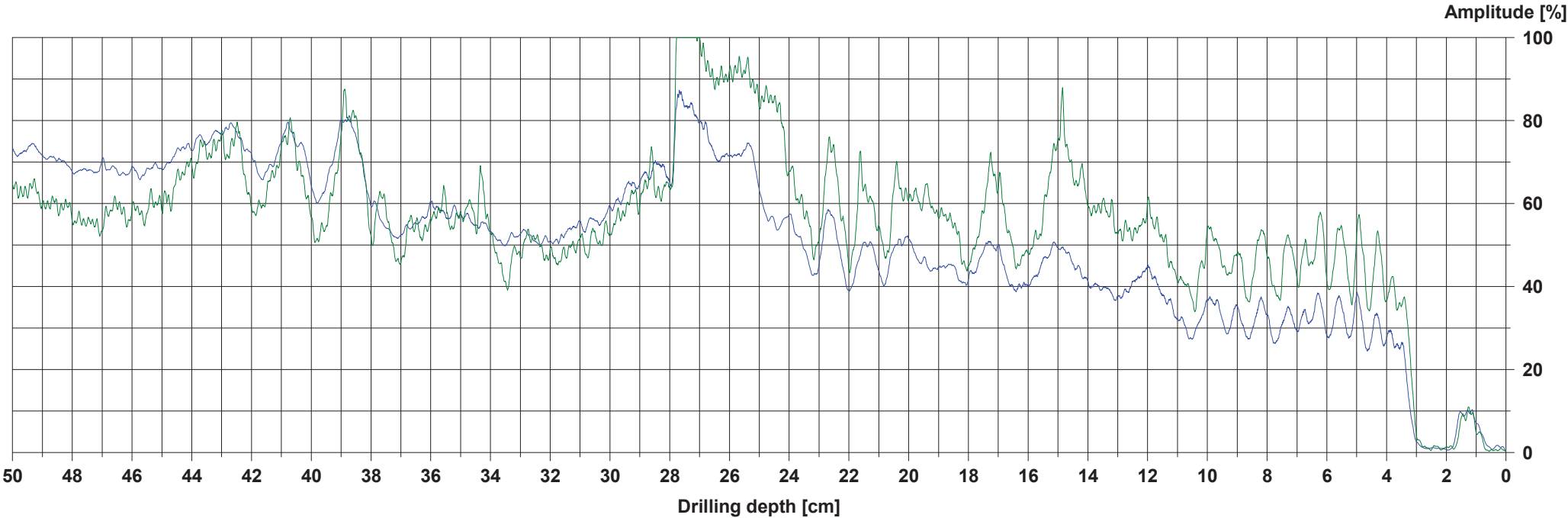


Assessment

Comment

Measuring / object data

Measurement no.:	18	Speed	: 2500 r/min	Diameter:	
ID number	:	Needle state:	ok	Level	:
Drilling depth	: 50,00 cm	Tilt	: -32°	Direction:	
Date	: 08.01.2025	Offset	: 84 / 268	Species	:
Time	: 10:15:23	Avg. curve	: off / off	Location	:
Feed	: 150 cm/min	Name	:		

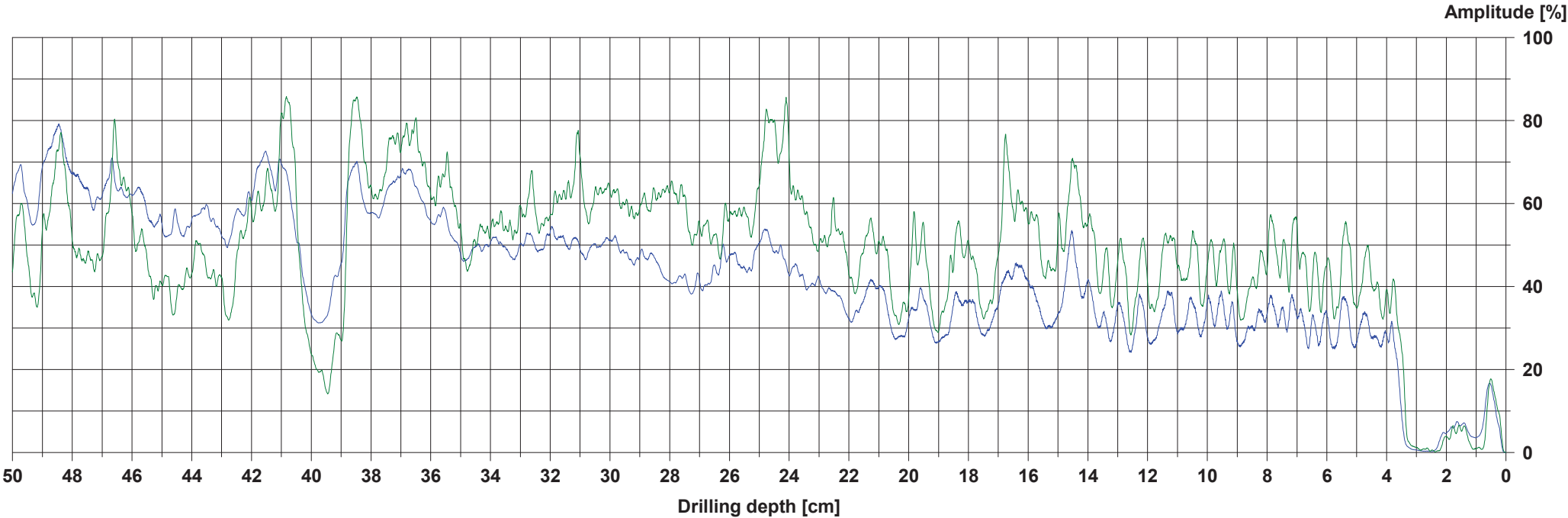


Assessment

Comment

Measuring / object data

Measurement no.:	19	Speed	: 2500 r/min	Diameter:	
ID number	:	Needle state:	ok	Level	:
Drilling depth	: 50,00 cm	Tilt	: -37°	Direction:	
Date	: 08.01.2025	Offset	: 79 / 272	Species	:
Time	: 10:16:04	Avg. curve	: off / off	Location	:
Feed	: 150 cm/min	Name	:		

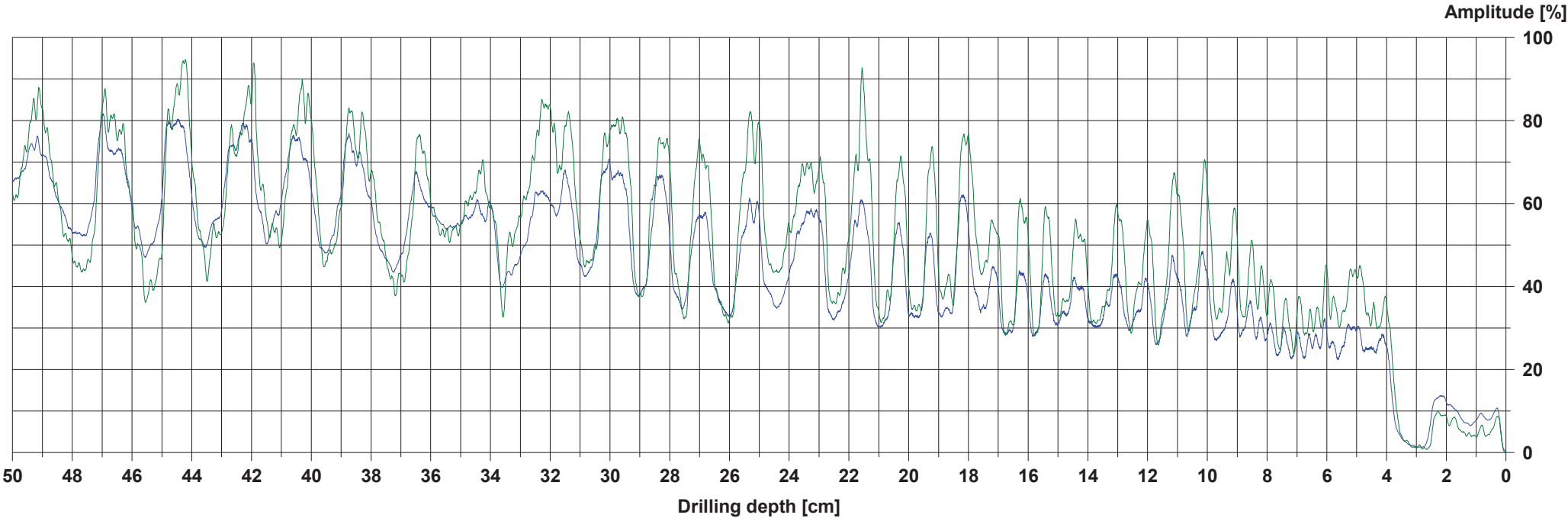


Assessment

Comment

Measuring / object data

Measurement no.:	20	Speed	: 2500 r/min	Diameter:	
ID number	:	Needle state:	ok	Level	:
Drilling depth	: 50,00 cm	Tilt	: -41°	Direction:	
Date	: 08.01.2025	Offset	: 80 / 264	Species	:
Time	: 10:16:52	Avg. curve	: off / off	Location	:
Feed	: 150 cm/min	Name	:		

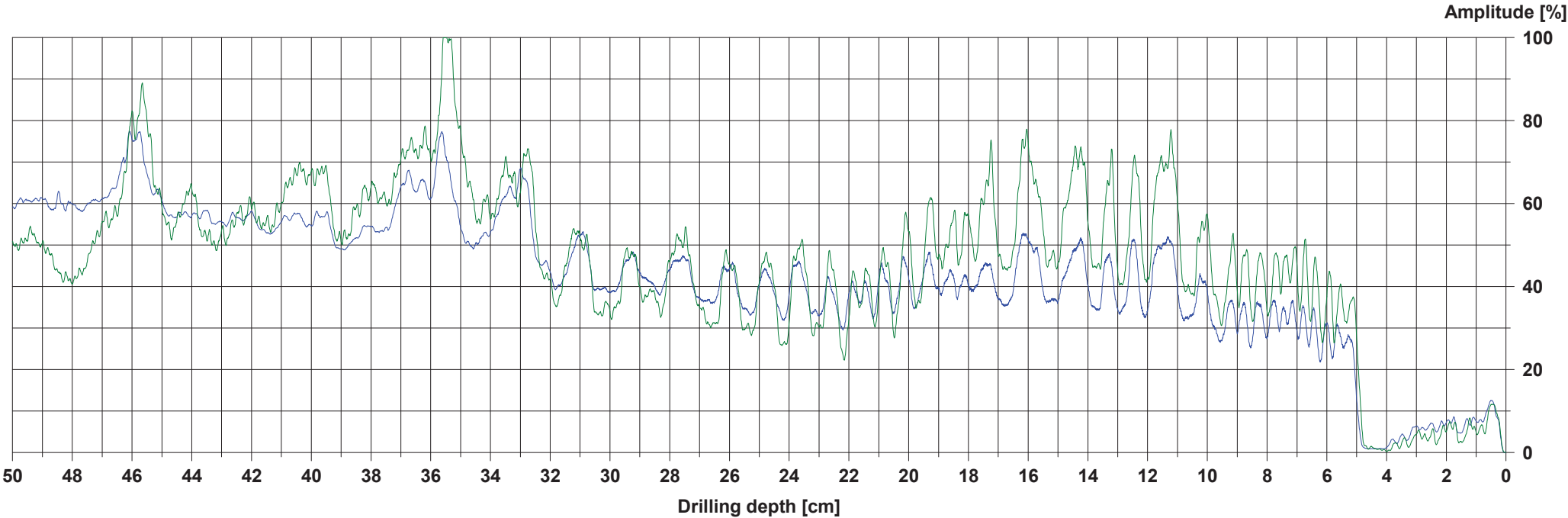


Assessment

Comment

Measuring / object data

Measurement no.:	21	Speed	: 2500 r/min	Diameter:	
ID number	:	Needle state:	ok	Level	:
Drilling depth	: 50,00 cm	Tilt	: -32°	Direction:	
Date	: 08.01.2025	Offset	: 81 / 267	Species	:
Time	: 10:17:34	Avg. curve	: off / off	Location	:
Feed	: 150 cm/min	Name	:		



Assessment

Comment